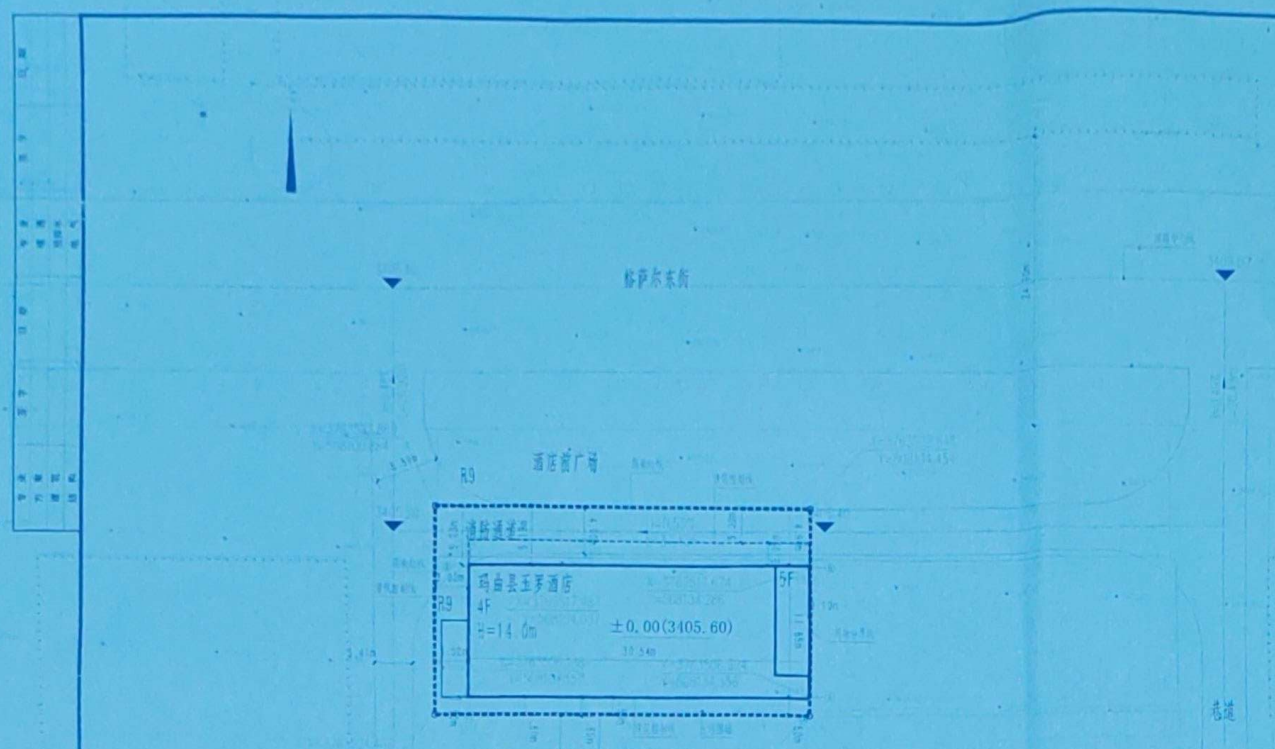

总平面及竖向设计图 1:500

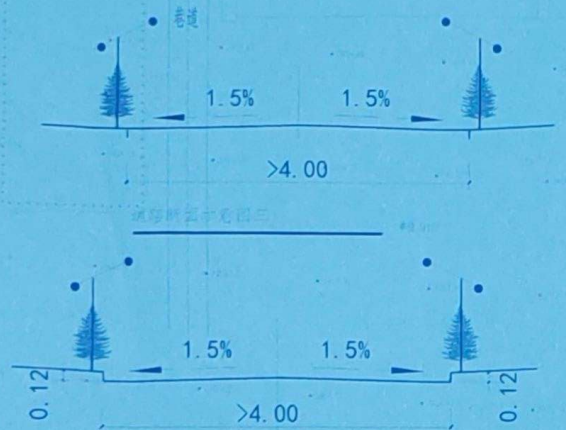

道路断面示意图三

道路断面示意图二

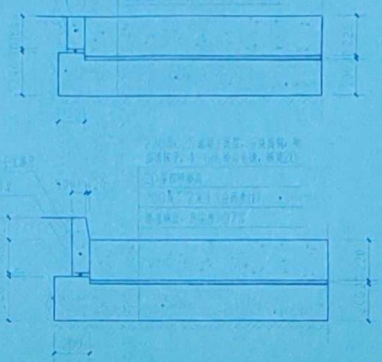

主要技术经济指标：

名称		单位	数量
建设用地面积		m^2	372.61（约0.56亩）
总建筑面积		m^2	1478.12
建筑占地面积		m^2	354.74
其中	地下建筑面积	m^2	
	地上建筑面积	m^2	1478.12
绿地率		%	20.00

施工图设计说明

一、设计依据：

1、建设方给予提供的有关资料及相关要求；

2、建设方提供的《玛曲县国土空间总体规划（2021-2035年）》；

3、本图与相关规范要求的设计原则；

4、国家现行的相关建筑设计规范、标准及强制性条文规定，标准：

《建筑与市政工程无障碍通用规范》GB 55019-2021；

《建筑设计防火规范》GB 50016-2014（2018年版）；

《工程建设标准强制性条文》（房屋建筑部分）（2013年版）；

《民用建筑设计统一标准》GB 50352-2019；

《建筑设计术语标准》GB/T 50504-2014（2018年版）；

《消防设施通用规范》GB 55036-2022；

《建筑与市政工程抗震通用规范》GB 55002-2021；

《建筑节能与可再生能源利用通用规范》GB 55015-2021；

二、设计说明：

1、本次项目建设内容：本期为共四层，总建筑面积1478.12㎡。

2、本次设计范围为建筑、结构、给排水、电气、暖通的工程设计，室内装修及室外工程不在本次设计范围之内。

3、制图说明：建筑平面图中的尺寸数字除标注外，本图以毫米为单位。

4、图中所注建筑物范围及它的相对标高以建筑物建筑完成面为准。

5、图中所注建筑物定位尺寸以轴线为准，轴线中心偏交点为轴线。

6、本图尺寸单位：除标高以米计，其余均以毫米计。

7、本图在建筑专业施工图时应根据建筑物建筑入口位置，其标高尺寸作相应调整。

8、地基：建筑物基础埋深1.0米时为天然地基，不大于1.0米时为换填地基，换填深度5%，换填范围根据实际情况部分地区为。

9、本图所有设计依据。

10、本图设计，根据地质勘察报告，地基承载力设计值平均值为[illegible]，图纸说明说明，地质勘察报告，室内设计图纸说明上部结构，上部结构，[illegible]，[illegible]。

11、位于地下室顶板的部分[illegible]的地下室各[illegible]，[illegible]。

设计单位
DESIGN UNIT

顺风建筑规划设计有限公司
工程设计证书编号：A235044076

说明
本图纸的版权，属顺风建筑规划设计有限公司所有，不得用于本工程以外范围。
本图纸需予修养全方可用于施工。

福建省工程勘察设计图纸专用章
顺风建筑规划设计有限公司
资质 范围：建筑行业
等级：乙级 证号：A235044076
有效期至：2026年06月10日

注册执业章
中华人民共和国一级注册建筑师
姓名：陈晗
注册号：3504407-006
有效期：至2025年09月

建设单位
CONSTRUCTION UNIT
玛曲县玉罗管理有限责任公司

项目名称
ITEM NAME
玛曲县玉罗酒店项目

子项名称
SUB PROJECT

图纸名称
DRAWING TITLE
总平面及竖向设计图

项目负责人 PROJECT DIRECTOR	
审定人 APPROVED BY	
专业负责人 DISCIPLINE RESPONSIBLE BY	
审核人 REVIEWED BY	
校对人 CHECKED BY	陈祥荣
设计人 DESIGNED BY	
制图人 DRAWING BY	

设计编号 PROJECT NO.	2025-SFGH-SJ-002-1		
版次 VERSION	A	图号 DRAWING NO.	JZ-08
比例 SCALE	1:500	日期 DATE	2025.08
专业 DISCIPLINE	建筑	图别 STAGE	方案设计

扫描全能王 3亿人都在用的扫描App